

## »TUT GUT«-WANDERWEGE LUNZ AM SEE

### Charakteristik:

Das Kultur- und Bergsteigerdorf Lunz am See ist ein Teil der Ybbstaler Alpen im Mostviertel. Eingebettet im waldreichen Ybbstal, bezaubert die umliegende Landschaft mit eindrucksvollen Bergrücken, markanten Berggipfeln und kristallklaren Bergseen. Dem Getöse eines unterirdischen Wasserfalles lauschen, karstige Steige erwandern, blühende Wiesen bestaunen, sich im Bergsee erfrischen, klangerfüllte Abende auf der Seebühne genießen ... viel Spaß beim Entdecken!

[www.ybbstaler-alpen.at](http://www.ybbstaler-alpen.at)



### Anreise mit dem Auto:

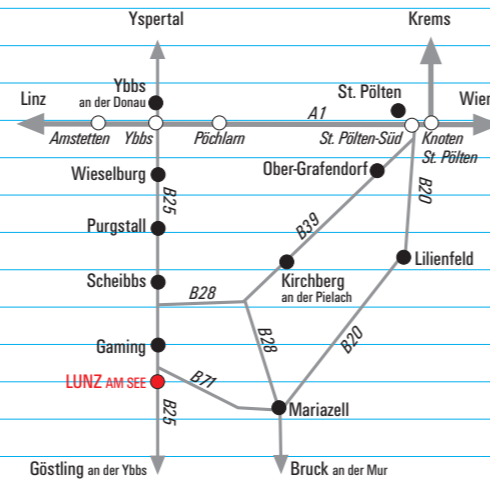
Westautobahn A1 - Abfahrt Ybbs - beim Kreisverkehr auf der B25 Richtung Wieselburg fahren - der B25 Richtung Gaming folgen - an der Kartause Gaming vorbei und der B25 über den Grubberg folgen - nach Talfahrt links abbiegen nach Lunz am See

### Öffentliche Anreise:

Mit der Bahn nach Pöchlarn - umsteigen in die Erlaufalbahn - bis Scheibbs. Mit dem Bus der Mostviertel-Linie nach Lunz am See. Nähere Informationen finden Sie unter [www.oebb.at](http://www.oebb.at) und [www.vor.at](http://www.vor.at)

### Navigationsdaten:

Seepromenade, 3293 Lunz am See  
(Koordinaten: 47.852422, 15.039978)  
2. Wanderstartplatz: Seehof  
(Koordinaten: 47.855287, 15.066741)



### Ausflugstipps:

#### SCHAU OWI AM SEE

Jeden Donnerstag im Juli und August macht sich der Lunzer Wanderbegleiter Hans, der für seine Geschichten über Land und Leute bekannt ist, mit einer kleinen Gruppe auf den Weg zum 1.075 m hoch gelegenen Panoramagipfel Maiszinken. Telefonische Anmeldung unter 07486 93049 erforderlich.

#### Kontakt:

Amonstraße 16  
3293 Lunz am See  
Tel.: 07486 93049

#### BOOTSVERMIETUNG LEICHTFRIED

#### Kontakt:

Doktor-Carl-Kupelwieser-Promenade 2  
3293 Lunz am See  
Tel.: 07486 8407 oder 07486 8372

#### HAUS DER WILDNIS

#### Kontakt:

Kirchenplatz 5, 3293 Lunz am See  
[www.ybbstaler-alpen.at](http://www.ybbstaler-alpen.at)  
[www.hausderwildnis.at](http://www.hausderwildnis.at)  
[www.wildnisgebiet.at](http://www.wildnisgebiet.at)

### Wander-Tipp

Nehmen Sie stets eine Trinkflasche beim Wandern mit und sorgen Sie für Abwechslung im Geschmack. Ideale Durstlöcher sind beispielsweise Wasser, ungezuckerte warme oder kalte Früchte- und Kräutertees sowie verdünnte Gemüse- und Obstsafts.

### Wandernähe

Almgasthaus Rehberg, Maiszinken 4  
3293 Lunz am See, Tel.: 07486 8126  
office@almgasthaus-rehberg.at  
[www.almgasthaus-rehberg.at](http://www.almgasthaus-rehberg.at)

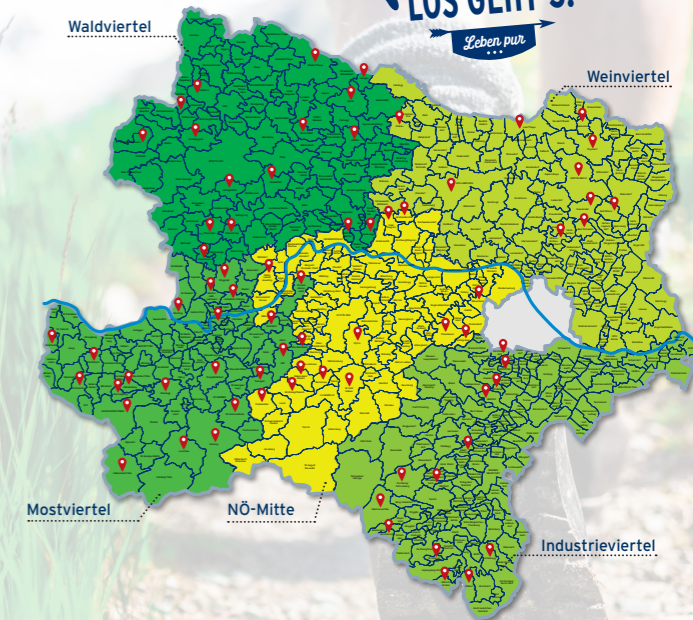
Seeterrasse, Seepromenade 11  
3293 Lunz am See, Tel.: 07486 8303  
[www.seeterrasse.at](http://www.seeterrasse.at)

Schlosstaverne Lunz am See  
Seehof 2, 3293 Lunz am See, Tel.: 07486 20276  
schlosstaverne@jo-schi.at, [www.jo-schi.at](http://www.jo-schi.at)

## »TUT GUT«-WANDERWEGE



# LUNZ AM SEE

Mostviertel

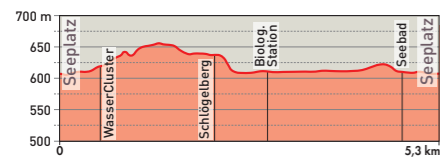


## Route 1

**Rund um den Lunzer See/Wegmarkierung »Wanderweg Nr. 1«:** Müheloser Rundwanderweg um den 70 ha großen und 35 m tiefen Lunzer See. Vom Ausgangspunkt Seeplatz/Bootsvermietung vorbei am Institut WasserCluster und den schattigen Waldweg entlang bis zur Forschungsstation. Zurück geht's am Gehsteig entlang des Lunzer Sees.



➔ 5,3 km/7.600 Schritte  74 Hm  
🕒 ca. 1 1/2 Stunden 

### Höhenprofil:

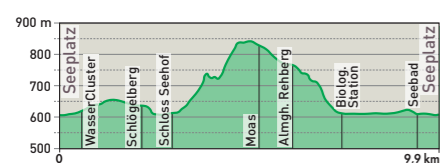


## Route 2

**Vom Lunzer See auf die Rehbergalm/Wegmarkierungen »Wanderweg Nr. 1, 06, 21 und 5«:** Vom Ausgangspunkt Seeplatz/Bootsvermietung vorbei am WasserCluster - entlang am Seeuferweg bis zum Schloss Seehof - wahlweise zum Wanderweg 05 (direkt beim Parkplatz) oder 06 in Richtung Durchlass auf Wanderweg 21, am Moaserhof vorbei und hinunter zur Rehbergalm - nach dem Almgasthaus Rehberg (760 m) abzweigen auf Wanderweg 05 - den Wald hinunter vorbei an der Forschungsstation - am Waldweg wieder zurück zum Ausgangspunkt



➔ 9,9 km/14.100 Schritte  331 Hm  
🕒 ca. 3 Stunden 

### Höhenprofil:

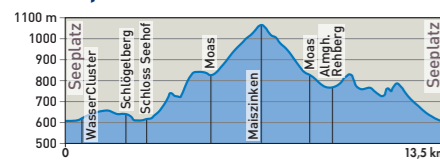


## Route 3

**Vom Lunzer See zum Maiszinken - das Bergerlebnis für jedermann:** Am höchsten Punkt erreichen Sie den Panoramagipfel Maiszinken (1.075 m) mit Panoramascibe. Auf einem Forstweg geht es gemütlich bergab zum Ausgangspunkt. Für Genusswanderer und Gipfelstürmer sehr gut geeignet!

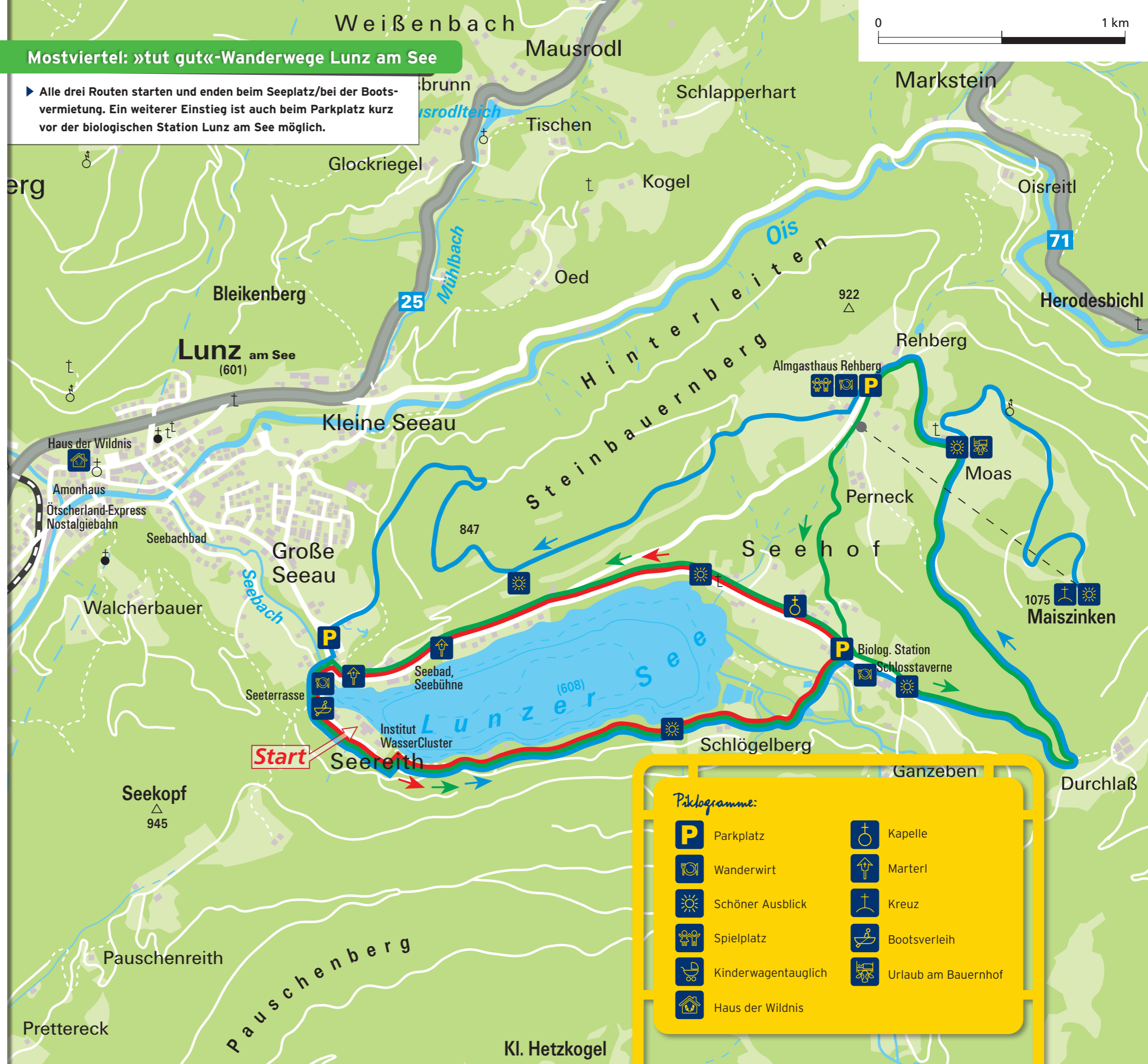
➔ 13,5 km/19.300 Schritte  730 Hm  
🕒 ca. 4 Stunden 

### Höhenprofil:



## Mostviertel: »tut gut«-Wanderwege Lunz am See

▶ Alle drei Routen starten und enden beim Seeplatz/bei der Bootsvermietung. Ein weiterer Einstieg ist auch beim Parkplatz kurz vor der biologischen Station Lunz am See möglich.



### Piktogramme:

- |   |   |
|---|---|
|  Parkplatz           |  Kapelle             |
|  Wanderwirt          |  Marterl             |
|  Schöner Ausblick    |  Kreuz               |
|  Spielplatz          |  Bootsverleih        |
|  Kinderwagentauglich |  Urlaub am Bauernhof |
|  Haus der Wildnis    |   |